

ФЕДЕРАЛЬНАЯ СЛУЖБА  
ГОСУДАРСТВЕННОЙ РЕГИСТРАЦИИ, КАДАСТРА  
И КАРТОГРАФИИ  
(РОСРЕЕСТР)

Федеральное государственное бюджетное учреждение  
«Федеральный научно-технический центр  
геодезии, картографии и инфраструктуры  
пространственных данных»  
(ФГБУ «Центр геодезии, картографии и ИПД»)  
Юридический адрес: Волгоградский проспект, д. 45, стр. 1  
Москва, Россия, 109516  
Почтовый адрес: Онежская ул., д. 26,  
Москва, Россия, 125413  
Тел: (495) 456-91-71 факс: (495) 456-91-42  
E-mail: [info@nsdi.rosreestr.ru](mailto:info@nsdi.rosreestr.ru)  
ОГРН 1137746612068; ИНН 7722814241

15.11.2018 № 151/9810

О направлении акта приема-передачи


Уважаемый Владимир Анатольевич!

ФГБУ «Центр геодезии, картографии и ИПД» рассмотрело Ваше обращение от 24.10.2018 № 221-3-34247/18 о помещении в федеральный фонд пространственных данных (далее – ФФПД) технического отчета о выполненных работах по созданию каркасной сети СГГС и совместному уравниванию геодезических сетей, созданию пространственной местной системы координат Санкт-Петербурга, в бумажном и электронном виде и сообщает о включении в ФФПД указанных материалов в соответствии с положениями части 7 статьи 9 Федерального закона от 30.12.2015 № 431-ФЗ «О геодезии, картографии и пространственных данных и о внесении изменений в отдельные законодательные акты Российской Федерации».

Подписанный экземпляр акта приема-передачи материалов в ФФПД прилагается.

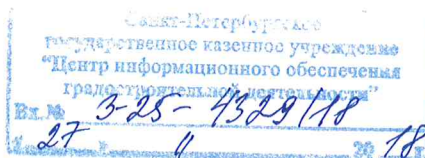
Приложение: на 2 л. в 1 экз.

Заместитель директора



Т.П. Турчанова

Кунгуева Ольга Александровна  
8(495) 456 91 51



*Сидельникова С.С.*  
27.11.18


Председателю

Комитета по градостроительству  
и архитектуре - главному  
архитектору Санкт-Петербурга

Григорьеву В.А.

пл. Ломоносова, д. 2,  
Санкт-Петербург, 191023

Комитет по градостр. и арх.  
№ 221-66369/18  
от 26.11.2018



Костюк

**Акт приёма-передачи № 31/13**  
**пространственных данных и материалов в фонд**  
**пространственных данных г. Санкт-Петербурга**

г. Санкт-Петербург

от 22.10.2018 г.

Мы, нижеподписавшиеся Комитет по градостроительству и архитектуре Санкт-Петербурга (далее – Комитет), в лице Председателя Комитета – главного архитектора Санкт-Петербурга Григорьева Владимира Анатольевича, действующего на основании Положения о Комитете и Федеральное государственное бюджетное учреждение «Федеральный научно-технический центр геодезии, картографии и инфраструктуры пространственных данных» (далее – фондодержатель), в лице директора Ребрия Александра Валерьевича, действующего на основании Устава, именуемые в дальнейшем "Стороны", составили настоящий акт о том, что Комитет передал, а фондодержатель принял следующие пространственные данные и материалы:

Вид пространственных данных и материалов	Количество единиц передаваемых материалов	Количество файлов (листов)	Формат передаваемых пространственных данных или материалов	Сведения о носителях
1	2	3	4	5
ТОМ 1 Книга 1 «Технический отчёт о выполненных работах по созданию каркасной сети СГГС и совместному уравниванию геодезических сетей, созданию пространственной местной системы координат Санкт-Петербурга»	1	105	A4	на бумажном носителе
ТОМ 1 Книга 1 «Технический отчёт о выполненных работах по созданию каркасной сети СГГС и совместному уравниванию геодезических сетей, созданию	1	1	*.pdf.	DVD-диск (заводской № 312508REC18884)

пространственной местной системы координат Санкт- Петербурга»				
--	--	--	--	--

Указанные пространственные данные и материалы выполнены на основании государственного контракта от 12.02.2013 г. № 31/13 РНК № 0172200005913000027, заключённого с Обществом с ограниченной ответственностью «Научно-производственное предприятие «БЕНТА».

Комитет по градостроительству  
и архитектуре Санкт-Петербурга

Федеральное государственное  
бюджетное учреждение  
«Федеральный научно-  
технический центр геодезии,  
картографии и инфраструктуры  
пространственных данных»

Председатель Комитета -  
главный архитектор  
Санкт-Петербурга

Директор

  
В.А. Григорьев

  
А.В. Ребрий

« » 2018 г.

« » 2018 г.

М.П.

М.П.